

Váš dopis zn.: OP861
Zde dne: 18. 7. 2019, doruč. 23. 7. 2019
Naše značka: SPU 294615/2019
Spisová značka: S-178-19

Vyřizuje: Bc. Miloš Šolc, DiS.
Tel.: +420 727 956 782
ID DS: z49per3
E-mail: m.solc@spucr.cz

Datum: 2. 9. 2019

AF-CITYPLAN s.r.o.
Magistrů 1275/13
140 00 Praha 4
ID schránky: wxnvyhk

DATOVÁ SCHRÁNKA

VYJÁDŘENÍ K ZÁMĚRU STAVBY „REKONSTRUKCE ŽST CHRSTAVA“

Vážený,

požádali jste Státní pozemkový úřad (dále jen „SPÚ“) o stanovisko ke stavbě: „Rekonstrukce ŽST Chrastava“, jejímž stavebníkem (investorem) je: Správa železniční dopravní cesty, státní organizace, IČO: 70994234, se sídlem Praha 1 - Nové Město, Dlážďená 1003/7, PSČ 110 00 (dále jen „navrhovatel“). V této věci Vám sdělujeme následující.

A) vyjádření SPÚ, Krajského pozemkového úřadu pro Liberecký kraj,
kontaktní osoba Bc. Miloš Šolc, DiS. et DiS., tel.: +420 727 956 782:

SPÚ, který je příslušný hospodařit s pozemkem ve vlastnictví státu, **parc. č. 337/2 v katastrálním území Dolní Chrastava, okres Liberec**, zapsaným v současné době na LV 10002, souhlasí s umístěním a provedením této stavby na citovaném pozemku.

Souhlas se vydává pod podmínkou, že nejpozději před vlastní realizací stavby uzavře navrhovatel se SPÚ „speciální“ nájemní smlouvu pro nezemědělské účely a po ukončení stavební činnosti uvede na vlastní náklady pozemek do původního stavu, s přihlédnutím k realizaci stavby.

B) vyjádření SPÚ, Oddělení vodohospodářských staveb Hradec Králové,
kontaktní osoba Ing. Jana Křivská, tel.: +420 606 041 140:

V zájmovém území plánované stavby „Rekonstrukce ŽST Chrastava“, v katastrálních územích Hrádek nad Nisou, Chotyně, Bílý Kostel nad Nisou, Dolní Chrastava, Andělská Hora u Chrastavy, Machnín, Stráž nad Nisou, Růžodol I, Františkov u Liberce a Liberec, dle předloženého výkresu Přehledná situace stavby (příloha č. 1, část C.1, měřítko 1: 25 000, datum 6/2019, stupeň DUR, vypracoval Ing. Vojtěch Janků), ani na shora citovaném pozemku, s nímž je příslušný hospodařit SPÚ, **nevidujeme žádnou stavbu vodního díla – hlavní odvodňovací zařízení (HOZ) ve vlastnictví státu a příslušnosti hospodařit SPÚ.**

Dle nám dostupných informací se v tomto území **nenachází ani podrobné odvodňovací zařízení (POZ)**, které je příslušenstvím pozemků.

Tyto údaje o POZ (investicích do půdy za účelem zlepšení půdní úrodnosti) jsou neaktualizovanými historickými daty, která pořídila Zemědělská vodohospodářská správa digitalizací analogových map 1 : 10 000. Vzhledem k tomu, že neexistuje evidence meliorací (odvodnění a závlah) a jejich následných změn (zrušení, rozšíření) od doby pořízení těchto dat (zákresy do map provedeny v 90. letech, jejich následná digitalizace proběhla přibližně v letech 2003-2007), nemusí proto tato data odpovídat skutečnému rozsahu meliorací na jednotlivých pozemcích. Údaje jsou k dispozici ke stažení na Portálu farmáře (<http://eagri.cz/public/web/mze/farmar/LPIS/data-melioraci/>) ve formátu shp a jsou také zobrazeny

v LPIS ve vrstvě LPIS/Nitrátová směrnice/Uložení hnojiv – detail/Meliorace.

Toto dílčí vyjádření se vydává za SPÚ, odbor vodohospodářských staveb, z titulu vlastníka technické infrastruktury (staveb k vodohospodářským melioracím).

Vyjádření SPÚ je platné 5 let od data vydání, nedojde-li ke změně stavebního záměru nebo navrhovatele.

S pozdravem

.....
Ing. Bohuslav Kabátek

Ředitel Krajského pozemkového úřadu pro Liberecký kraj

v zastoupení

Ing. Tomáš Maček, zástupce ředitele

Přílohy









1x souhlas vlastníka pozemku se stavbou vyznačený na situačním výkresu stavby

1x žádost o užívání nemovité věci ve vlastnictví státu, se kterou je příslušný hospodařit SPÚ

Na vědomí

Navrhovatel (DATOVÁ SCHRÁNKA)

LEGENDA:

-  předpokládaný trvalý zábor
-  předpokládaný dočasný zábor
-  zemědělský půdní fond
-  kácení dřevin
-  navrhované hrany
-  zaměření stávajícího stavu
-  katastr nemovitosti
-  budoucí obvod dráhy

| Parcelní číslo | Katastrální území | Číslo LV | Výměra [m2] | po |
|----------------|-------------------|----------|-------------|-----|
| 337/2 | Dolní Chrastava | 10002 | 671 | o p |

Souhlasím s použitím osobních údajů při zpracování a projednání projektu
Souhlasím se záměrem akce, a to dle vyjádření
V případě ochrany nemovitosti ZPE/PUPFL souhlasím s o
V případě kácení souhlasím s kácením vyznačených dřevin

SOUŘADNICOVÝ S-JTSK, VÝŠKOVÝ SYSTÉM BpV

OBJEDNATEL:

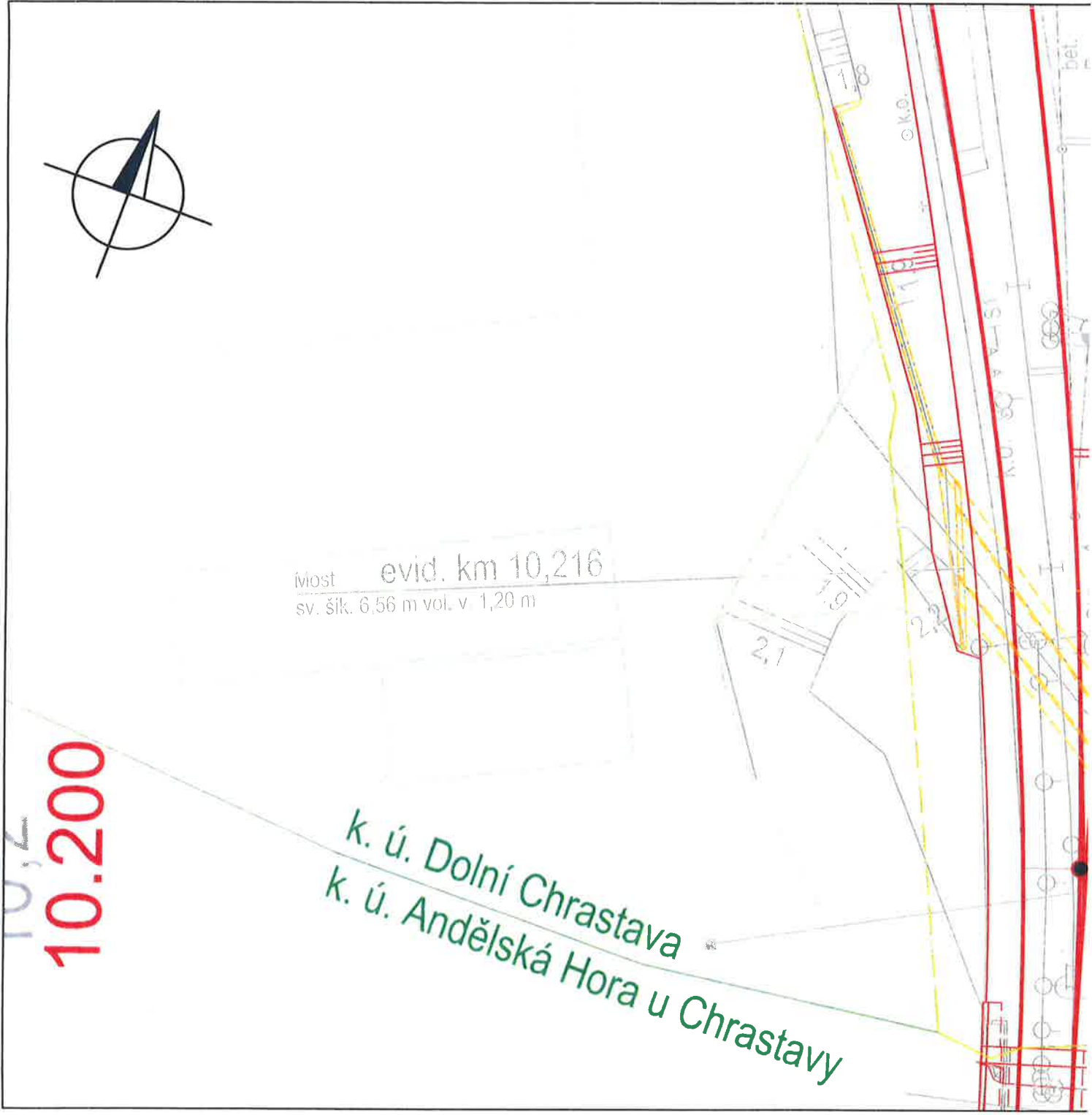


SPRÁVA ŽELEZNIČNÍ DOPRAVY

DLÁŽDĚNÁ 1003/7
110 00 PRAHA 1 - NOVÉ MĚSTO

Hlavní inženýr projektu: 

Zodpovědný pr:





Datová schránka: wxnvyhk, AF-CITYPLAN s.r.o.

Uživatel: Lucia Kukurová

Přijatá zpráva - Detail zprávy

Předmět: Vyjádř.k záměru stavby"Rekonstrukce ŽST
Chrastava"p.č.337/2,k.ú.Dol.Chrastava=SŽDC, s.o.

ID zprávy: 706092963

Typ zprávy: Přijatá datová zpráva

Stav zprávy: Doručená

Datum a čas: 3. 9. 2019 v 10:35:21

Odesílatel: Státní pozemkový úřad, Husinecká 1024/11a, 13000 Praha 3, CZ

ID schránky: z49per3

Typ schránky: Orgán veřejné moci

Odesilající osoba: Spisová aplikace

Zmocnění: Nežadáno

Naše čís. jednací: SPU 294615/2019/141/M.Solc

Naše spisová zn.: SZ SPU 294615/2019/2

Vaše čís. jednací: Nežadáno

Vaše spisová zn.: Nežadáno

K rukám: Nežadáno

Do vlastních rukou: Ne

Zakázáno doručení fikcí: Ne

Přílohy:

ZADOST_O_PRONAJEM_-_1.1.2019.doc (107,0 kB)

Souhl.docasny_zabor_-

_reko_zel._trati_Chrastava_1x_nepronaj_.pdf (674,36 kB)

Situace.pdf (812,59 kB)

Události zprávy:

- 3. 9. 2019 v 09:51:18** EV0: Datová zpráva byla podána.
- 3. 9. 2019 v 09:51:18** EV5: Datová zpráva byla dodána do datové schránky příjemce. Je-li příjemcem datové zprávy orgán veřejné moci vystupující v postavení orgánu veřejné moci, byla datová zpráva tímto okamžikem doručena.
- 3. 9. 2019 v 10:35:21** EV12: Přihlásila se pověřená osoba s právem přístupu ke zprávě ve smyslu § 8, odst. 6 zákona č. 300/2008 Sb., v platném znění. Datová zpráva je nyní doručena. Případné dřívější datum doručení fikcí nebo doručení dodáním do schránky orgánu veřejné moci není dotčeno.

